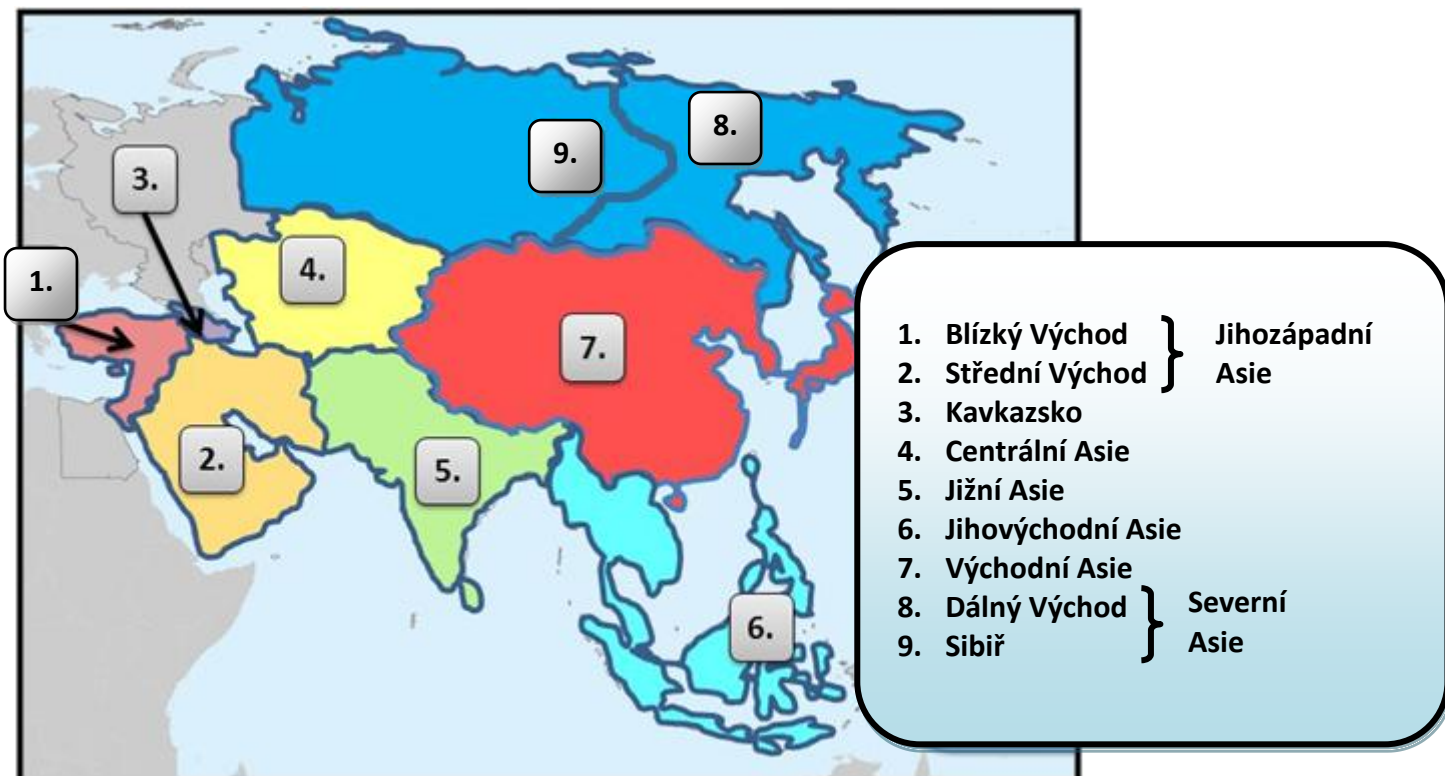


ASIE









Regiony Asie









- rozsáhlé území Asie se dělí na celkem 7 částí:
 - o **Jihozápadní Asie** – dělí se na Blízký a Střední Východ
 - o **Kavkazsko** – jinak také zvané Zakavkazsko
 - o **Centrální Asie** – také nazývána Střední Asie
 - o **Jižní Asie**
 - o **Jihovýchodní Asie**
 - o **Východní Asie**
 - o **Severní Asie** – skládá se ze Sibiře (na Z) a Dálného Východu (na V), které od sebe dělí řeka Lena



JIHOZÁPADNÍ ASIE

Řadíme sem:

Stát (číslo na mapě)	Hlavní město	Vlajka
Turecko	Ankara	
Kypr	Nikósie	
Sýrie	Damašek	
Libanon (4)	Bejrút	
Izrael (6)	Jeruzalém (neuznán OSN) Tel Aviv (považován za hl. město – zde velvyslanectví ostatních států)	
Jordánsko (5)	Ammán	
Írák	Bagdád	
Írán	Teherán	

Stát (číslo na mapě)	Hlavní město	Vlajka
Afghánistán	Kábul	
Saudská Arábie	Rijád	
Kuvajt (7)	Kuvajt	
Bahrajn (9)	Manáma	
Katar (8)	Dauhá	
Spojené arabské emiráty (10)	Abú Dhabí	
Jemen	San´á	
Omán	Maskat	

Politická mapa:



Přírodní podmínky:

- členitý povrch (leží na Arabském poloostrově a na poloostrově Malá Asie)
- povrch pokrytý zejména pouštěmi
- suché tropické, subtropické podnebí – nedostatek srážek, * zde vádí = koryta řek, která na část roku vysychají
- na pobřeží - panuje středomořské podnebí s dostatkem srážek
- břehy JZ Asie omývají: Černé moře, Středozemní moře, Rudé moře, Arabské moře (najdeme zde i Kaspické moře a Mrtvé moře – to jsou ale jezera)
- nejdelší řeky: Eufrat a Tigris

Obyvatelstvo:

- jednotlivé státy mají rozdílnou životní úroveň
- celá oblast je politicky nestabilní (mnoho konfliktů – zejména náboženských)
- **náboženství:** převážně islám¹ (muslimové), výjimkou je Izrael – zde judaismus² (židé)
- **původ:** indoevropané
- **jazyk:**
 - afroasijské: arabština a její dialekty
 - altajské: turečtina
 - indoevropské: perština (Irán, Afghánistán)
 - semitské: hebrejština (Izrael – židé)

Hospodářství:

- nejrozvinutější stát: Izrael
- nejméně rozvinutý stát: Afghánistán
- zemědělství:
 - chov: ovce, skot, velbloudi
 - pěstování: obilí, ovoce (citrusy, datle, fíky), ořechy, olivy, bavlna

¹ Islám je náboženství založené na učení proroka Mohameda, náboženského a politického vůdce působícího v 7. století. Slovo islám znamená „podrobení se“ či odevzdání se Bohu (arabsky Bůh = Alláh). Stoupenec islámu se nazývá muslim, což znamená „ten, kdo se podřizuje [Bohu]“. Počet muslimů se odhaduje až na 2 miliardy, což z islámu činí po křesťanství druhé největší náboženství světa. Posvátným písmem je pro muslimy korán.

² Judaismus je náboženství hebrejského národa, které vzniklo přibližně ve 2. tisíciletí př. n. l. Podle Tóry (židovské učení) jsou předky izraelského národa tři praotcové - Abrahám, Izák a Jákob, kteří jsou líčeni jako lidé, kteří věřili v jednoho Boha. Judaistickým věřícím se říká židé, což znamená „ten, kdo pochází z Judska“. Počet židů se odhaduje na cca 14 milionů.



○ **průmysl:**

- zaostalejší státy – potravinářský, kožedělný a textilní průmysl
- vyspělejší státy – zejména těžební, petrochemický (těžba a zpracování nerostných surovin)
- **nerostné suroviny:**
 - **ropa**
 - ½ světových zásob ropy pochází právě odsud
 - země na Arabském poloostrově, u Perského zálivu
 - export do EU, Japonska
 - **zemní plyn, zlato, fosfáty**
 - státy Arabského poloostrova
 - **uhlí, magnezit, chrom**
 - Turecko

KAVKAZSKO

Řadíme sem:

Stát	Hlavní město	Vlajka
Gruzie	Tbilisi	
Ázerbajdžán	Baku	
Arménie	Jerevan	

Sporná území	Metropolitní oblast	Vlajka
Abcházie	Suchumi	
Jižní Osetie	Cchinvali	
Náhorní Karabach	Stěpanakert	

Politická mapa:



Přírodní podmínky:

- poloha – území leží jižně od hlavního hřebene Velkého Kavkazu a severně od hlavního hřebene Malého Kavkazu, na Z je ohraničeno Černým mořem a na V Kaspickým mořem
- na pobřežích Černého a Kaspického moře – nížiny
- převážně však hornatý povrch:
 - S = Velký Kavkaz (nejvyšší hora = Elbrus – 5 642 m n. m.)
 - J = Malý Kavkaz
- sopky → zemětřesení
- v nížinách – suché subtropy (stepní rostlinstvo – trávy, křoviny, pobřežní močály, lesy), jinak suché kontinentální (tuhé dlouhé zimy a horká léta) a horské klima

Obyvatelstvo:

- převážně nízká životní úroveň
- politické rozepře vedoucí až k ozbrojeným konfliktům → snaha některých sporných území (Abcházie, Jižní Osetie, Náhorní Karabach) se osamostatnit od uznaných států (republiky Gruzie, Ázerbajdžán, Arménie)
- **náboženství:** Arménie - převážně křesťanství, Gruzie – křesťanství (pravoslavná církev) i islám, Ázerbajdžán - islám
- **původ:** indoevropané (velká různorodost)
- **jazyk:**
 - turkické: ázerbajdžánština (psána latinkou či arabským písmem)
 - jihokavkazské: gruzínština (vlastní zápis písma)
 - indoevropské: arménština (vlastní zápis písma)

Hospodářství:

- po rozpadu SSSR (Svaz sovětských socialistických republik) v roce 1991 – ekonomický úpadek
- **zemědělství:**
 - sucho → potřeba intenzivního zavlažování
 - chov: ovce, skot, koně, bourec morušový (hedvábí)
 - pěstování: ovoce (citrusy, vinná réva, fíky, olivy), tabák, bavlna, mandle, čajovník, obilí
- **průmysl:**
 - zejména těžební, petrochemický (těžba a zpracování nerostných surovin)
 - **nerostné suroviny:** ropa, zemní plyn, černé uhlí, stříbro, měď, železné rudy, mangan